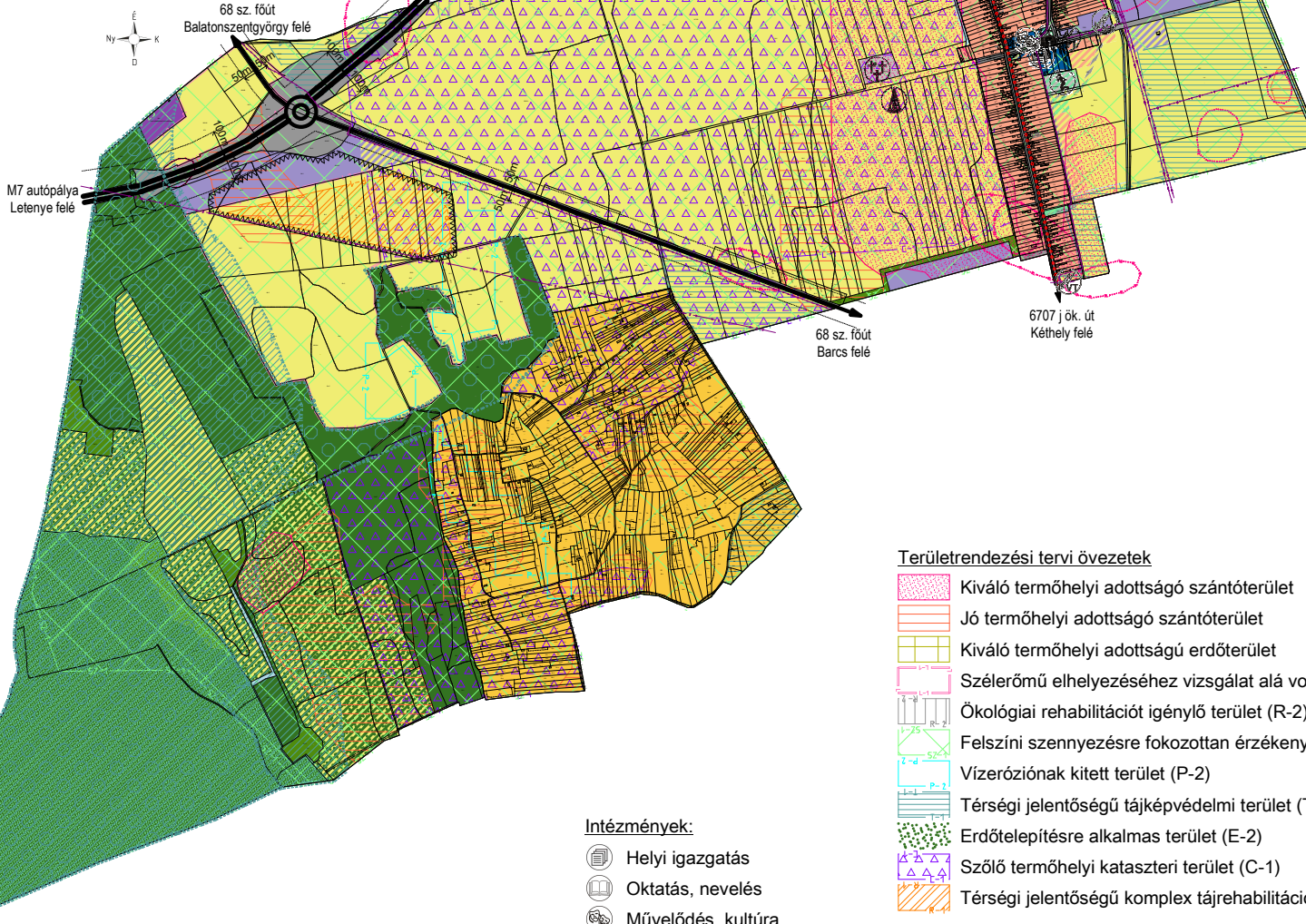


BALATONÚJLAK

KÖZSÉG

SZERKEZETI TERVE

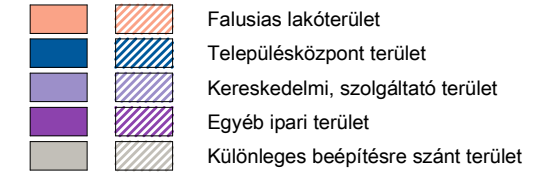
1. mellékelt a .../2018. (...) Kt. határozathoz



Jelmagyarázat:

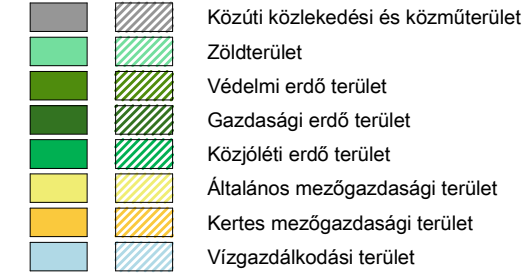
Beépítésre szánt területfelhasználások:

Meglévő Tervezett

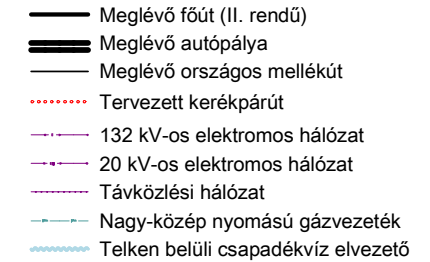


Beépítésre nem szánt területfelhasználások:

Meglévő Tervezett



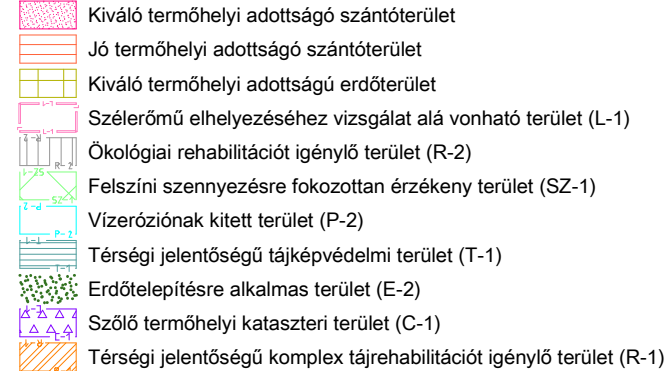
Nyomvonalas elemek:



Egyéb:

Védőtávolság határa és mérete

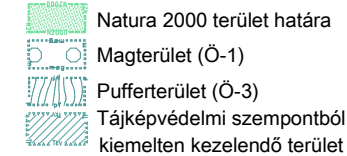
Területrendezési tervi övezetek



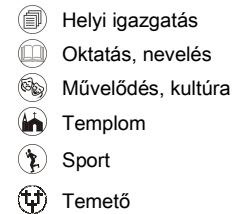
Örökségvédelem:

Régészeti lelőhely

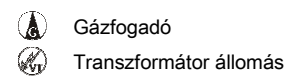
Táj- és természetvédelem:



Intézmények:



Közművek:



Rajz megnevezése: SZERKEZETI TERV		
Méretarány: 1:10.000	Munkaszám: 5/2018.	Készült: 2018. szeptember
Tervezők: Településtervezés: Fercsák Ágnes településmérnök TT 20-0277 Tártervezés: Bruckner Attila okl. táj- és kertépítész mérnök, TK 19-0244 Közlekedés: Kajtárné Varga Ida építőmérnök, TRK-T 19-0320/2018. Vízi közmű: Sáfár Árpád okl. építőmérnök, TV 20-0025 Elektromos energia közmű és hirtökzés: Baranyai Péter okl. villamosmérnök, TH és TE 19-0762 Környezetvédelem: Petőházi Attila okl. környezetmérnök, SZKV-1.1., 1.2., 1.3., 1.4. 20-0521		Megbízó: Balatonújlak Község Önkormányzata 8712 Balatonújlak Templom u. 3.