

Érkezett:

2017 SZEP 25

HIRDETMÉNY

1920 / 2017.

1

Előadó:

MV

szám Melléklet:

Alulírottak, mint a Somogy Megyei Kormányhivatal által kijelölt 14-350150 kódszámon nyilvántartott, a mellékelt térképen feltüntetett vadászterület vonatkozásában az 1996. évi LV. törvény (továbbiakban: Vtv.), valamint a 79/2004. (V. 4.) FVM rendelet (továbbiakban: Vhr.) vonatkozó rendelkezései alapján, mint földtulajdonosok és meghatalmazással rendelkezők, földtulajdonosi gyűlést hívunk össze.

A vadászterület 4372,44..... hektár kiterjedésű, jelen hirdetményt aláíró földtulajdonosok és földtulajdonosok meghatalmazott képviselői büntetőjogi felelősségük tudatában kijelentjük, hogy a tulajdonosi gyűlés összehívását a vadászterület összes tulajdonosának a tulajdoni hányada arányában számított több mint 1/5-e kezdeményezi.

A tulajdonosi gyűlés helye: **Balatonszentgyörgy, Csillagvár utca 2 (Művelődési ház)**

Ideje: 2017. okt....hó...27..... nap...13.....óra

A földtulajdonosi gyűlés a regisztrációval veszi kezdetét.

A földtulajdonosi gyűlés napirendi pontjai:

1. levezető elnök, jegyzőkönyvvezető és jegyzőkönyv hitelesítő tanúk megválasztása, a regisztráció és a meghatalmazások érvényességének megállapítása,
2. jelenlegi földtulajdonosi képviselő visszahívása, új földtulajdonosi képviselő megválasztása,
3. döntés a vadászati jog gyakorlásának, hasznosításának módjáról, feltételeiről, haszonbérleti szerződés megkötéséről,
4. döntés a vadászterület határának a Vtv. 20. § (1) bek. szerinti megváltoztatására irányuló, a törvényben foglaltaknak megfelelő kérelem előterjesztéséről, a 14-350150 és a 14-350170 kódszámú szomszédos vadászterületek határának egyezséggel történő módosításáról,
5. földtulajdonosi közösség működési szabályzatának módosítása.

Figyelmeztetés a képviselet szabályaira:

A földtulajdonosi gyűlésen a vadászterület határain belül lévő, a jogszabálynak megfelelő módon igazolt földtulajdonnal rendelkező tulajdonosok, illetve a tulajdonosok meghatalmazással igazolt képviselői vehetnek részt, valamint meghatalmazott jogi képviselők.

Ha a földtulajdonos a határozathozatal alkalmával nem személyesen tesz jognyilatkozatot, képviseletéről a Polgári Törvénykönyv képviseleti jogra vonatkozó rendelkezéseinek megfelelő, és a 79/2004. (V. 4.) FM rendelet 15. számú mellékletében meghatározott adattartalommal kiállított, írásbeli meghatalmazás útján gondoskodhat.

Az állami tulajdonú földterület esetén meghatalmazásnak minősül a vagyonkezelési szerződésben foglalt, vadászati joggal összefüggő képviseletre vonatkozó meghatalmazás, amely a meghatalmazott által bemutatott, a képviselettel érintett állami földterületek listájával együtt érvényes.

A vadászterületnek minősülő ingatlan tulajdonjoga igazolásaként el kell fogadni:

- a./ az ingatlan tulajdoni lapjának hiteles másolatát,
- b./ az ingatlan tulajdonjogának földhivatali bejegyzéséről szóló határozat eredeti, vagy közjegyző által hitelesített másolati példányát,
- c./ az ingatlanügyi hatóság által papír alapon, vagy elektronikus adathordozón kiadott földkönyvet, vagy tulajdonosi adatokkal kiegészített földkönyv kivonatot,
- d./ az ingatlanügyi hatóság által papír alapon, vagy elektronikus adathordozón kiadott, a tulajdonosok nevét, tulajdoni hányadát, a földrészletek helyrajzi számait, valamint azok területét hektárban tartalmazó összesítőt,
- e./ az ingatlan-nyilvántartási adatbázishoz adatátviteli vonalon való csatlakozással számítógépes hálózaton történő, adatlekéréssel történő helyszíni adatbemutatót, vagy a tulajdoni lapról elektronikus formában szolgáltatott nem hiteles másolat helyszíni bemutatását.





A meghatalmazás csak a Vtv-ben és a Vhr-ben meghatározott, a tulajdonjog igazolására elfogadható dokumentumok valamelyikével együtt érvényes.

Ha ugyan azon földterületre több meghatalmazás került kiállításra, és azok érvényességét nem lehet egyértelműen meghatározni, az adott földterületre vonatkozó összes meghatalmazást érvénytelennek kell tekinteni.

A vadászterületnek minősülő ingatlan esetében csak egy személy tehet érvényesen jognyilatkozatot. Ha az ingatlanak több tulajdonosa van, a tulajdonostársak képviselőitől tulajdoni hányaduk arányában számított szótöbbséggel határoznak.

Jelen hirdetemény melléklete a 14-350150 kódszámú vadászterület térképi megjelölése.

Kelt, Balatonszentgyörgy....., 2017. zeptember..... hó 25.....nap

név	terület hektárban	aláírás
1. <u>JAGER CSABA</u>	<u>120 ha</u>	
2. <u>SZOKODI ZSOLT</u>	<u>152 ha</u>	
3. <u>Blin László</u>	<u>150 ha</u>	
4. <u>Fül. Dávid</u>	<u>608 ha</u>	
5.....
6.....
összesen: <u>1030</u> hektár, a vadászterület <u>23,5</u> %-a		

Előttünk mint tanuk:

1, SZOKODI ZSOLT név
8700 Marcali Honvért u 91 cím
Szokodi Zsolt aláírás

2, MÓRNER JÁNOS név
8300 Balatonszentgyörgy cím
M. J. aláírás





Település: Átvétel napja: Kifüggesztés napja: Levétel napja:

Balatonudvari közp.

Tízos

Hellód

Balatonbénye

Balatonkenese

Balatonudvari közp.

Kéthely

Balatonújfal

2017. 09. 15.

2017. 09. 15.

2017. 09. 20.

2017. 09. 20.



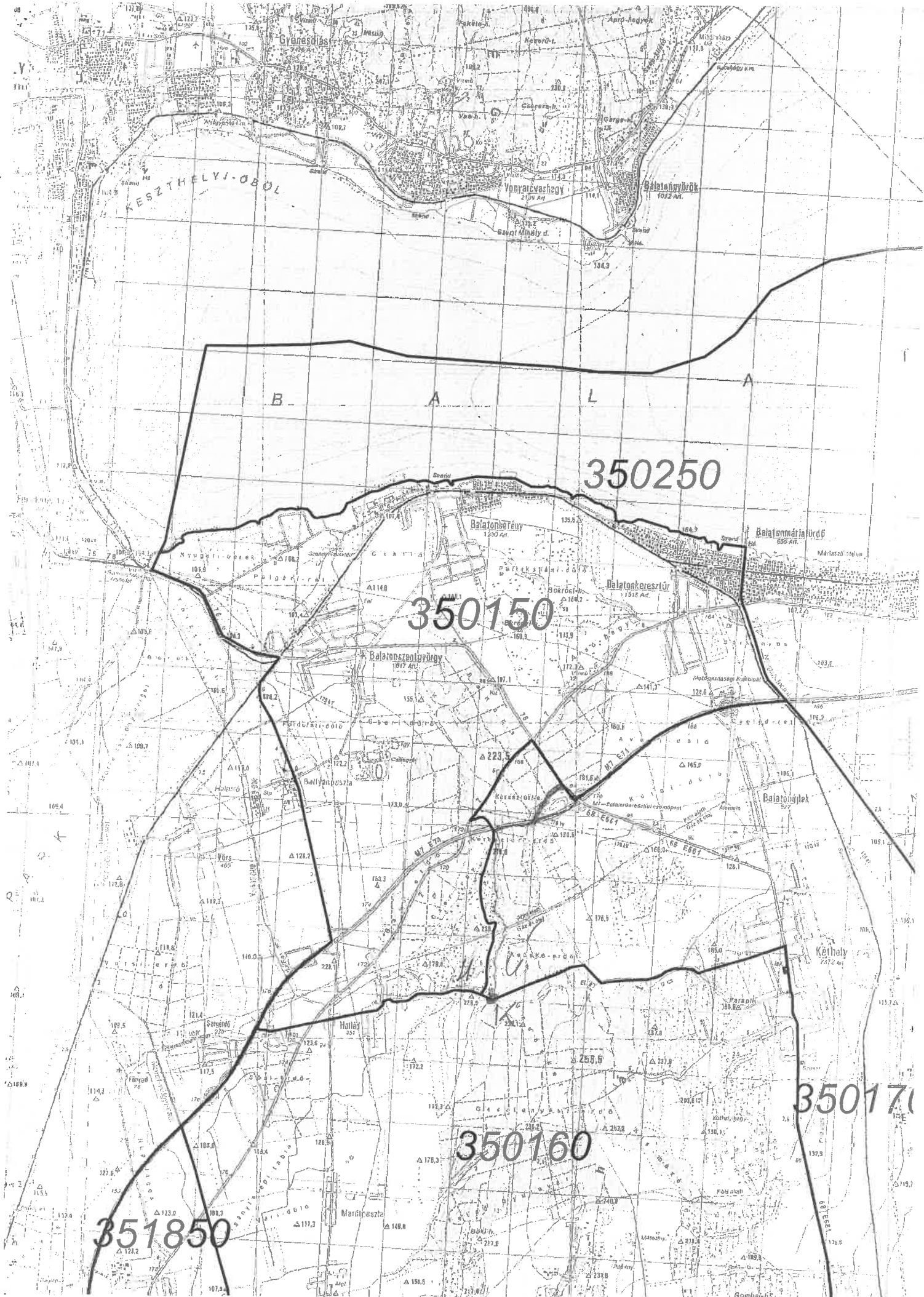
Somogy megyei
Kormányhivatal

[Handwritten signature]

[Handwritten signature]

[Handwritten signature]

[Handwritten signature]



B A L A T O N

350250

350150

350160

350170

351850

KESZTHELYI-ÖBÖL

Gyenesdiás

Vonyarcváshegy

Balatongyörök

Balatonbénye

Balatonkeresztúr

Balatonmáriafürdő

Balatonszőlőgyörgy

Balatonlelle

Kéthely

Hatlag

Mariapuszta

Bombak